

CADASTRO DE LOCALIZAÇÃO

5.1 Cadastro

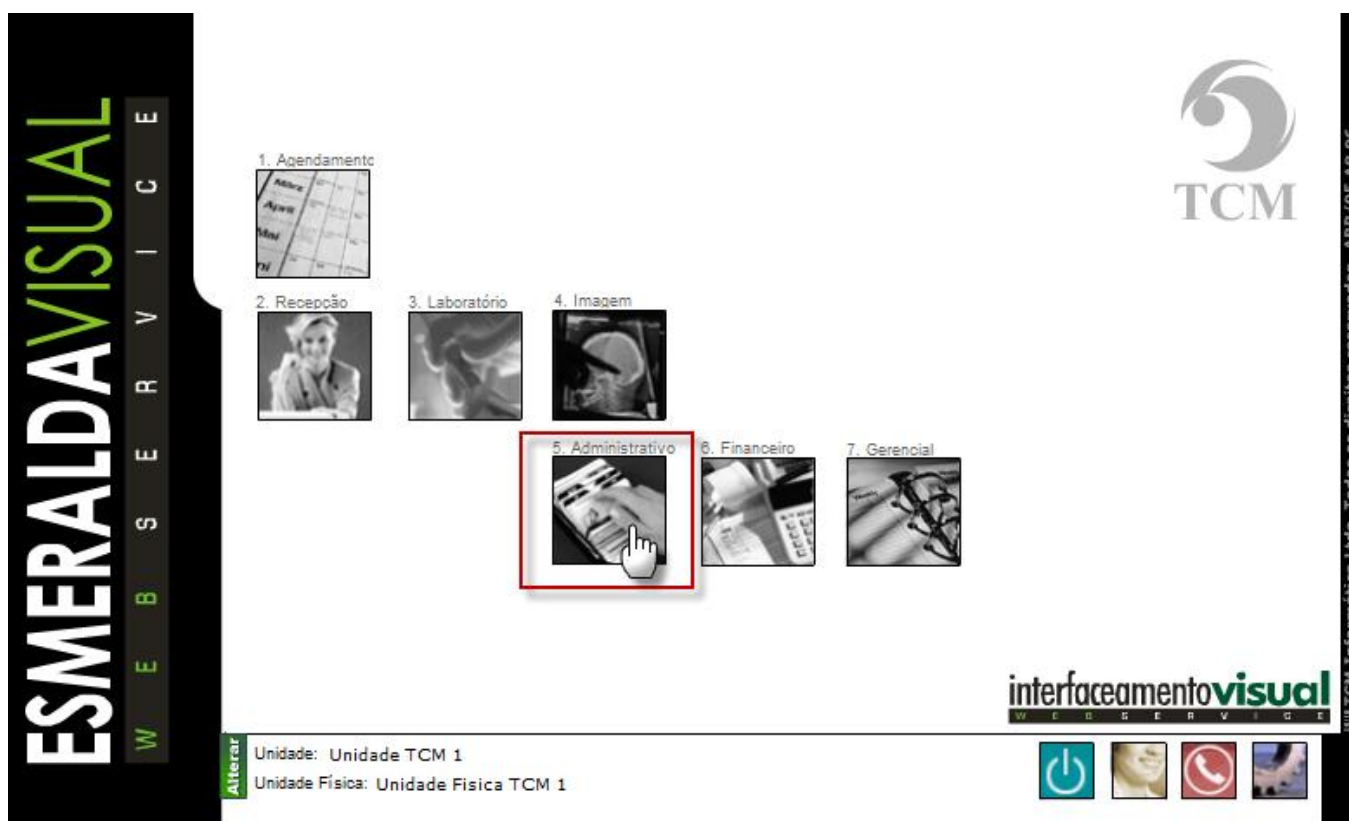
Neste módulo estão concentradas as rotinas de cadastramento dos dados essenciais para o correto funcionamento do Esmeralda Visual.

IMPORTANTE: Este módulo deve ser usado pelo administrador do sistema. Aqui se encontram as rotinas para configuração inicial do sistema que irão interferir na utilização do mesmo.

5.1.5.3. Cidade

A seguir será apresentado o caminho para cadastrar as Cidades no sistema Esmeralda Visual. É aconselhável que estes procedimentos sejam feitos somente por técnicos em informática que atendem laboratórios ou por consultores do Esmeralda Visual.

1) Acessar o **Módulo Administrativo**.



ESMERALDA VISUAL
W E B S E R V I C E

1. Agendamento
2. Recepção
3. Laboratório
4. Imagem
5. Administrativo
6. Financeiro
7. Gerencial

TCM

interfaceamento visual
W E B S E R V I C E

Alterar
Unidade: Unidade TCM 1
Unidade Física: Unidade Física TCM 1

TCM Informática Ltda. Todos os direitos reservados ABR/05 AB.06

2) Clicar em **Cadastros**.

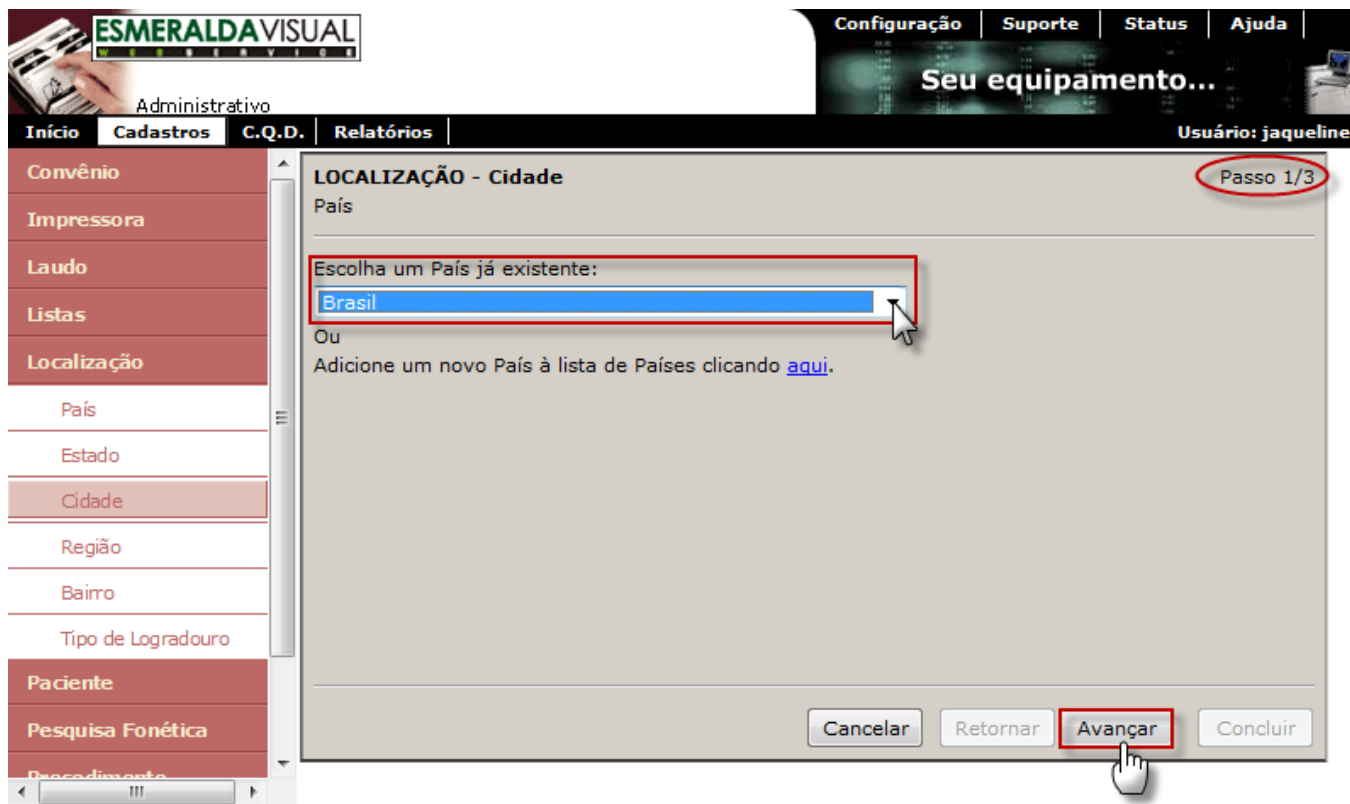


3) Clicar em Localização.

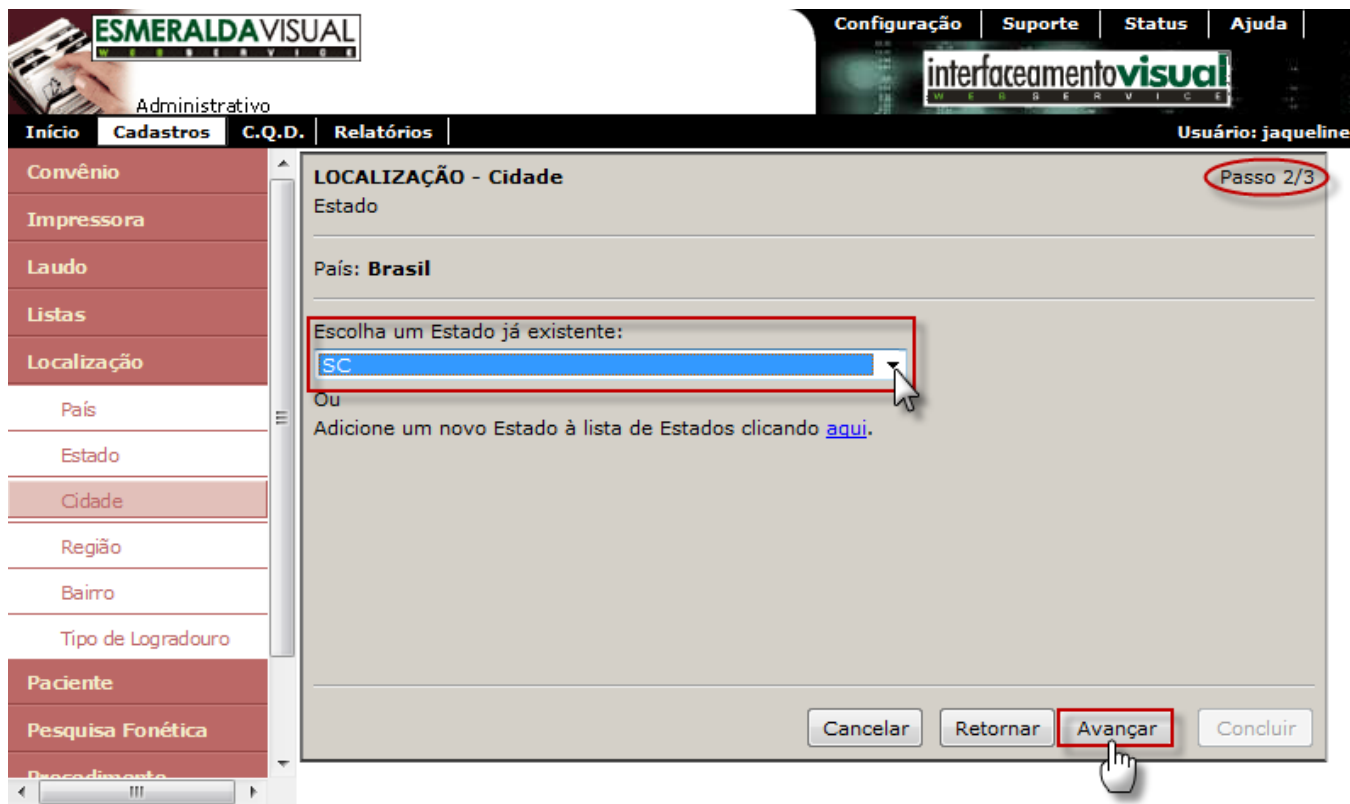
4) Clicar em Cidade.



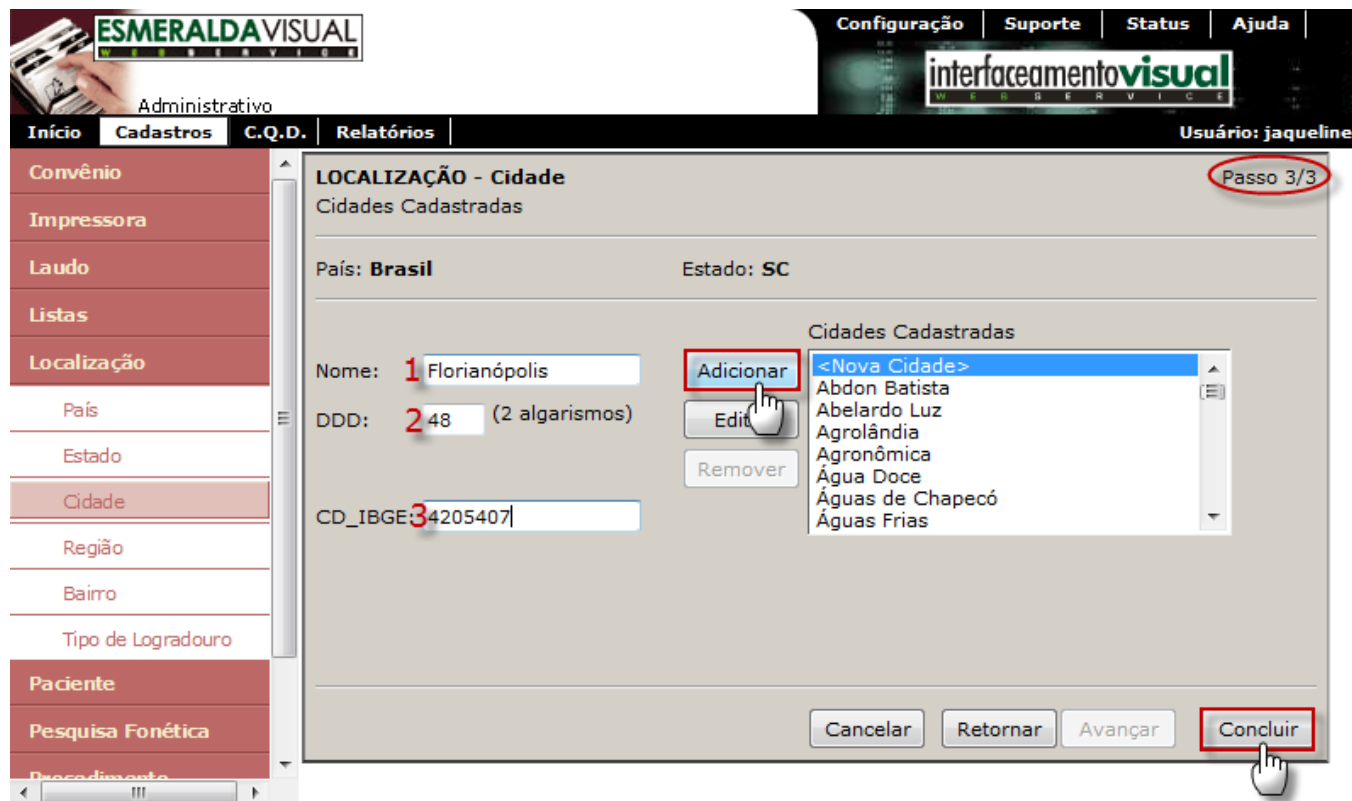
5) No passo 1/3 selecionar o País conforme a imagem abaixo e em seguida clicar em **Avançar**.



6) No passo 2/3 selecionar o Estado conforme a imagem abaixo e em seguida clicar em **Avançar**.



7) No passo 3/3 é possível cadastrar uma nova Cidade. Para cadastrar uma nova Cidade preencher os campos Nome, DDD e CD_IBGE, clicar em **Adicionar** e depois em **Concluir**.



- 1) **Nome:** preencher com o Nome da Cidade.
- 2) **DDD:** Preencher com o código Discagem Direta à Distância da Cidade.
- 3) **CD_IBGE:** Informar o código da Cidade no IBGE. Este código pode ser encontrado através do site <http://www.ibge.gov.br/cidadesat/>.

IMPORTANTE: O campo CD_IBGE deve ser preenchido corretamente, pois será usado para o faturamento TISS.

8) Ainda no passo 3/3 existe a opção de alterar uma Cidade já existente ou criar uma nova Cidade. Para alterar uma Cidade já existente basta selecioná-la e clicar em **Editar**, alterar os campos desejados, clicar em **Concluir** conforme a imagem abaixo.

ESMERALDA VISUAL
W E B S E R V I C E

Administrativo

Início | Cadastros | C.Q.D. | Relatórios | Usuário: jaqueline

Configuração | Suporte | Status | Ajuda

Pela Internet

Passo 3/3

LOCALIZAÇÃO - Cidade

Cidades Cadastradas

País: **Brasil** Estado: **SC**

Nome: Adicionar

DDD: (2 algarismos) **Editar**

CD_IBGE: Remover

Cidades Cadastradas

- Ermo
- Erval Velho
- Faxinal dos Guedes
- Flor do Sertão
- Florianópolis**
- Formosa do Sul
- Forquilha
- Fraiburgo

Cancelar Retornar Avançar **Concluir**